

## Vinculació dels llibres digitals del professor

Per poder recuperar les notes de les activitats dels llibres

Tasques que hauríeu de saber fer abans de començar: *Administrar les llicències digitals - Importador Marsupial*

Perquè un professor pugui recuperar les notes d'activitats dels llibres digitals haurà de vincular aquests llibres a les matèries corresponents.

---

### AFEGIR ELS LLIBRES DIGITALS

1. Des del bloc **Continguts**, aneu a **Recursos digitals** i cliqueu **Llibres amb matèries**.

Veureu les vostres matèries.

► **Associació de llibres amb matèries**

[\[Mostrar/Ocultar\]](#) Nota informativa:

Matèries	Professor	Alumnes
Primer d'ESO		
Ciències de la naturalesa (1ESOB)	+ Afegir un llibre (ISBN) Biologia i gec ▼	+ Afegir un llibre (ISBN) Biologia i geologia 1 ▼
Matemàtiques (1ESOB)	+ Afegir un llibre (ISBN) Matemàtica ▼	+ Afegir un llibre (ISBN) Matemàtiques 1 ▼
Tecnologia (1ESOA)	+ Afegir un llibre	+ Afegir un llibre
Tecnologia (1ESOB)	+ Afegir un llibre	+ Afegir un llibre

2. Cliqueu **Afegir un llibre** per afegir els llibres que s'hagin pujat a la plataforma.

Consideracions a tenir en compte:

- Cal assignar llibre al professor i als alumnes, encara que sigui el mateix.
- En el cas de diferents grups d'una matèria, només cal assignar el llibre a un grup.
- Les dades es guarden automàticament.
- Un cop lligats els llibres digitals a les matèries, des d'una matèria hi podreu accedir i també podreu recuperar les notes dels llibres i [relacionar les activitats amb ítems avaluatius](#).

Quan el professor vagi al mòdul *Matèries*, si té llibres digitals pendents d'associar amb les seves matèries, veurà el següent avís:

**AVÍS: Hi ha llibres digitals que no estan associats amb cap matèria.** 

Aquest avís inclou un vincle que us portarà a la pantalla per associar els llibres amb les matèries (*Continguts > Recursos digitals > Llibres amb matèries*).

Si el llibre d'alguna matèria té notes pendents de recuperar, també veureu un avís que us ho comunicarà i us facilitarà l'enllaç perquè les recupereu.

### **Text-La Galera**














Pel que fa a la importació de la guia didàctica del llibre de Text-La Galera, l'exportació/importació es podrà fer en un sol pas.

### **Santillana**

Quan treballem amb aquesta editorial, per accedir a les activitats ho heu de fer entrant des de Clickedu i clicant el nom de la unitat i el nom de l'activitat, sempre.

[← tornar a 2. El relleu terrestre](#)

2. EL RELLEU TERRESTRE W

 <b>2. EL RELLEU TERRESTRE</b>	 <a href="#">Identifica les diferents parts de l'estructura de la Terra.</a>	 <a href="#">2. L'escorça terrestre i les plaques</a>	 <a href="#">Observa el mapa i la llegenda. Fes clic sobre el color que correspon a cadascuna de les...</a>	 <a href="#">Col·loca els noms dels continents i dels oceans sobre el mapa.</a>	 <a href="#">3. Les formes del relleu terrestre</a>	 <a href="#">Observa el mapa i la llegenda i indica si les afirmacions seqüents són certes o falses.</a>
	 <a href="#">Omple els espais buits amb les paraules adients.</a>	 <a href="#">5. El relleu canvia</a>	 <a href="#">Observa el mapa d'Austràlia i la llegenda. Com descriuries el seu relleu?</a>	 <a href="#">Relaciona els tipus de relleu amb la forma corresponent.</a>	 <a href="#">Activitats finals</a>	 <a href="#">Torna a llegir l'epígraf 3 d'aquesta unitat i indica quins són els apartats que el formen.</a>

Per recuperar les notes amb aquesta editorial ho fareu com s'ha descrit prèviament, però la recepció d'aquestes, en lloc de ser a nivell d'activitat, en la major part dels casos serà en global de la unitat (anomenada *competència* per Santillana).

Això vol dir que amb Santillana us trobareu que la nota que rebeu per poder ser vinculada a la vostra llibreta serà la mitjana de totes les activitats que conformen la unitat. Per tant, heu de dir als vostres alumnes que realitzin la totalitat dels exercicis de la unitat perquè la nota rebuda sigui del tot real i aprofitable com a criteri d'avaluació.

La visualització de la pantalla *Notes dels llibres digitals* serà:

### Ítems digitals de la matèria Ciències socials, geografia i història

Unitats/Activitats\*  Tots

Estat\*  Tots

<b>1. La representació de la Terra</b> 1. La representació de la Terra (COMPETÈNCIA)	INCOMPLETO FINALIZADO
<b>2. El relleu terrestre</b> 2. El relleu terrestre (COMPETÈNCIA) Observa el mapa i la llegenda. Fes clic sobre el color que correspon a cadascuna de les altituds.	
<b>3. Les aigües</b>	

Llibre: **Geografia i història 1 ESO Alumne**  
Curs: **1ESO**  
Alumnes: **28**  
Elements subjectes a convertir-se en ítems avaluatius: **5**  
Ítems creats: **0**

Mostrar  codis d'activitats  ítems avaluatius

1. La representació de la Terra	2. El relleu terrestre	Observa el mapa i la llegenda. Fes clic sobre el color que correspon a cadascuna de les altituds.	4. El temps i el clima	3. Les aigües
Tipus: Unitat	Tipus: Unitat	Tipus: reforç educatiu	Tipus: Unitat	Tipus: Unitat
<a href="#">Nou ítem</a>	<a href="#">Nou ítem</a>	<a href="#">Nou ítem</a>	<a href="#">Nou ítem</a>	<a href="#">Nou ítem</a>
<input type="text" value="2.20"/>	<input type="text" value="5.70"/>	<input type="text"/>	<input type="text"/>	<input type="text"/>
<input type="text" value="2.20"/>	<input type="text" value="10.00"/>	<input type="text"/>	<input type="text"/>	<input type="text" value="2.00"/>

Com podeu observar les unitats es diferencien en blau (la nota és la mitjana de totes les activitats realitzades, l'última nota mitjana que hem rebut) i les activitats individuals en gris. Com us hem comentat, Santillana envia les notes de:

- les unitats (*competències*)
- activitats individuals, que són les de reforç

Hi ha un altre tipus d'activitat, que veureu diferenciada amb una icona d'un ZIP que, evidentment, en ser aliena a Clickedu no se'n recupera la nota perquè l'exercici es descarrega i es realitza fora del llibre i de la plataforma.

← [tornar a 1. La representació de la Terra](#)

**1. LA REPRESENTACIÓ DE LA TERRA** W

<p><b>1. LA REPRESENTACIÓ DE LA TERRA</b></p>	<p><a href="#">Quin nom rep la forma del planeta Terra?</a></p>	<p><a href="#">3. Els elements d'un mapa</a></p>	<p><a href="#">Observa el gràfic de la introducció...</a></p>	<p><a href="#">Omple els espais buits amb les paraul...</a></p>	<p><a href="#">6. La Latitud i la longitud</a></p>	<p><a href="#">On posaries leix corresponent a la p0...</a></p>
	<p><a href="#">Relaciona cada tipus de mapa amb la s...</a></p>	<p><a href="#">7. L'escala</a></p>	<p><a href="#">Fes clic sobre la intersecció que cor...</a></p>	<p><a href="#">Observa el mapa i arrossega les paraul...</a></p>	<p><a href="#">Observa el gràfic i indica si les seq...</a></p>	<p><a href="#">Arrossega els punts cardinals i les d...</a></p>

Si us poseu just a sobre de la nota, veureu que es genera un petit llistat en format d'etiqueta on s'especifiquen les diverses notes mitjanes obtingudes d'aquesta unitat. Cada cop que l'alumne guarda una activitat en rebeu la nota mitjana respecte al total d'exercicis de la unitat.

6.70	2.90		
8.90	4.30		
10.00	10.00	10.00	2.50
10.00	10.00		
8.90	8.60	10.00	
10.00			6.30

1. - 2.90 (14/10 /2013)  
 2. - 5.70 (14/10 /2013)  
 3. - 8.60 (14/10 /2013)



Clickedu es queda sempre amb l'última nota rebuda, però la podreu modificar sempre que ho necessiteu.

