

Vinculación de los libros digitales del profesor

Para poder recuperar las notas de las actividades de los libros

Tareas que tiene que saber hacer antes de empezar: *Administrar las licencias digitales - Importador Marsupial*

Para que un profesor pueda recuperar las notas de actividades de los libros digitales deberá vincular estos libros a las materias correspondientes.

1. Desde el bloque **Contenidos**, vaya a **Recursos digitales** y pulse **Libros con materias**.

Verá sus materias.

► Asociación de libros con materias

[\[Mostrar/Ocultar\]](#) Nota informativa:

Materias	Profesor	Alumnos
Primero de ESO		
Ciencias de la naturaleza (1ESOB)	+ Añadir un libro ('ISBN') Biología y Ge... ▼	+ Añadir un libro ('ISBN') Biología y Geología 1 ▼
Matemáticas (1ESOB)	+ Añadir un libro ('ISBN') Matemáticas ▼	+ Añadir un libro ('ISBN') Matemáticas 1 ▼
Tecnología (1ESOA)	+ Añadir un libro	+ Añadir un libro
Tecnología (1ESOB)	+ Añadir un libro	+ Añadir un libro

2. Pulse **Añadir un libro** para añadir los libros que se hayan subido a la plataforma.

Consideraciones a tener en cuenta:

- Hay que asignar libro al profesor y al alumno, aunque sea el mismo.
- En el caso de distintos grupos de una materia, basta con asignar el libro a un grupo.
- Los datos se guardan automáticamente.
- Cuando se han vinculado los libros digitales con las materias, desde una materia podrá acceder y también podrá recuperar las notas de los libros y [relacionar las actividades con ítems evaluativos](#).

Cuando el profesor vaya al módulo *Materias*, si tiene libros digitales pendientes de asociar con sus materias, verá el siguiente aviso:

AVÍS: Hi ha llibres digitals que no estan associats amb cap matèria. 

Este aviso incluye un vínculo que lo llevará a la pantalla para asociar los libros con las materias (*Contenidos > Recursos digitales > Libros con materias*).

Si el libro de alguna materia tiene notas pendientes de recuperar, también verá un aviso que se lo comunicará y le facilitará el enlace para que las recupere.

Text-La Galera














Por lo que se refiere a la importación de la guía didáctica del libro de Text-La Galera, podrá hacer la exportación/importación en un solo paso.

Santillana

Cuando trabaje con esta editorial, para acceder a las actividades debe hacerlo entrando desde Clickedu y pulsando el nombre de la unidad y el nombre de la actividad, siempre.

[← tornar a 2. El relleu terrestre](#)

2. EL RELLEU TERRESTRE W

 2. EL RELLEU TERRESTRE	 Identifica les diferents parts de l'estructura de la Terra.	 2. L'escorça terrestre i les plaques	 Observa el mapa i la llegenda. Fes clic sobre el color que correspon a cadascuna de les...	 Col·loca els noms dels continents i dels oceans sobre el mapa.	 3. Les formes del relleu terrestre	 Observa el mapa i la llegenda i indica si les afirmacions següents són certes o falses.
	 Omple els espais buits amb les paraules adients.	 5. El relleu canvia	 Observa el mapa d' Austràlia i la llegenda. Com descriuries el seu relleu?	 Relaciona els tipus de relleu amb la forma corresponent.	 Activitats finals	 Torna a llegir l'epígraf 3 d'aquesta unitat i indica quins són els apartats que el formen.

Para recuperar las notas con esta editorial lo hará como se ha descrito previamente, pero la recepción de estas, en lugar de ser a nivel de actividad, en la mayoría de los casos será en global de la unidad (llamada *competencia* por Santillana).

Esto significa que con Santillana se encontrará que la nota que recibe para poder ser vinculada a su libreta será la media de todas las actividades que conforman la unidad. Por lo tanto, debe decir a sus alumnos que realicen la totalidad de los ejercicios de la unidad para que la nota recibida sea del todo real y aprovechable como criterio de evaluación.

La visualización de la pantalla *Notas de los libros digitales* será:

Ítems digitals de la matèria Ciències socials, geografia i història

Unitats/Activitats* Tots

- 1. *La representació de la Terra*
1. La representació de la Terra (COMPETÈNCIA)
- 2. *El relleu terrestre*
2. El relleu terrestre (COMPETÈNCIA)
Observa el mapa i la llegenda. Fes clic sobre el color que correspon a cadascuna de les altituds.
- 3. *Les aigües*

Estat* Tots

INCOMPLETO

FINALIZADO

Llibre: **Geografia i història 1 ESO Alumne**

Curs: **1ESO**

Alumnes: **28**

Elements subjectes a convertir-se en ítems avaluatius: **5**

Ítems creats: **0**

Mostrar codis d'activitats ítems avaluatius

1. La representació de la Terra	2. El relleu terrestre	Observa el mapa i la llegenda. Fes clic sobre el color que correspon a cadascuna de les altituds.	4. El temps i el clima	3. Les aigües
Tipus: Unitat	Tipus: Unitat	Tipus: reforç educatiu	Tipus: Unitat	Tipus: Unitat
Nou ítem	Nou ítem	Nou ítem	Nou ítem	Nou ítem
<input type="text" value="2.20"/>	<input type="text" value="5.70"/>	<input type="text"/>	<input type="text"/>	<input type="text"/>
<input type="text" value="2.20"/>	<input type="text" value="10.00"/>	<input type="text"/>	<input type="text"/>	<input type="text" value="2.00"/>

Como puede observar las unidades se diferencian en azul (la nota es la media de todas las actividades realizadas, la última nota media que hemos recibido) y las actividades individuales en gris. Como le hemos comentado, Santillana envía las notas de:

- las unidades (*competencias*)
- actividades individuales, que son las de refuerzo

Hay otro tipo de actividad, que verá diferenciada con un icono de un ZIP que, evidentemente, al ser ajena a Clickedu no se recupera la nota porque el ejercicio se descarga y se realiza fuera del libro y de la plataforma.

← [tornar a 1. La representació de la Terra](#)

1. LA REPRESENTACIÓ DE LA TERRA W

 1. LA REPRESENTACIÓ DE LA TERRA	 Quin nom rep la forma del planeta Terra?	 3. Els elements d'un mapa	 Observa el gràfic de la introducció...	 Omple els espais buits amb les paraul...	 6. La Latitud i la longitud	 On posaries leix corresponent a la p0...
	 Relaciona cada tipus de mapa amb la s...	 7. L'escala	 Fes clic sobre la intersecció que cor...	 Observa el mapa i arrossega les paraul...	 Observa el gràfic i indica si les seq...	 Arrossega els punts cardinals i les d...

Si se pone justo encima de la nota verá que se genera un pequeño listado en formato de etiqueta donde se especifican las varias notas medias obtenidas de esta unidad. Cada vez que el alumno guarda una actividad recibirá la nota media con respecto al total de ejercicios de la unidad.

6.70	2.90		
8.90	4.30		
10.00	10.00	10.00	2.50
10.00	10.00		
8.90	8.60	10.00	
10.00			6.30

1. - 2.90 (14/10 /2013)
 2. - 5.70 (14/10 /2013)
 3. - 8.60 (14/10 /2013)

Clickedu se queda siempre con la última nota recibida, pero la puede modificar siempre que lo necesite.

